



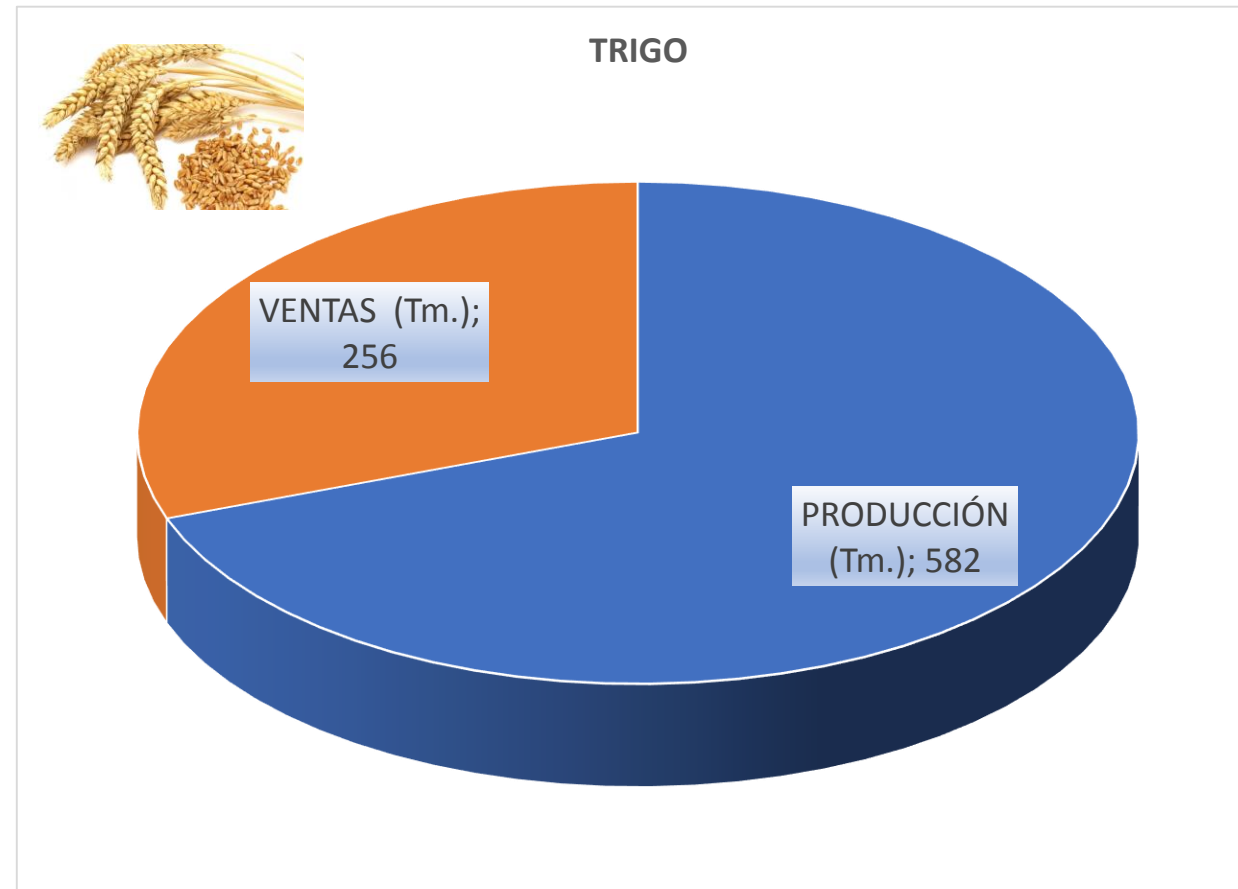
GOBIERNO AUTÓNOMO DESCENTRALIZADO DE LA PROVINCIA DE CHIMBORAZO

SISTEMA DE INFORMACIÓN LOCAL

COMPONENTE TERRITORIAL



TRIGO (Grano seco)				
Provincia	SUPERFICIE (Has.)		PRODUCCIÓN (Tm.)	VENTAS (Tm.)
	Plantada	Cosechada		
CHIMBORAZO	787	781	582	256





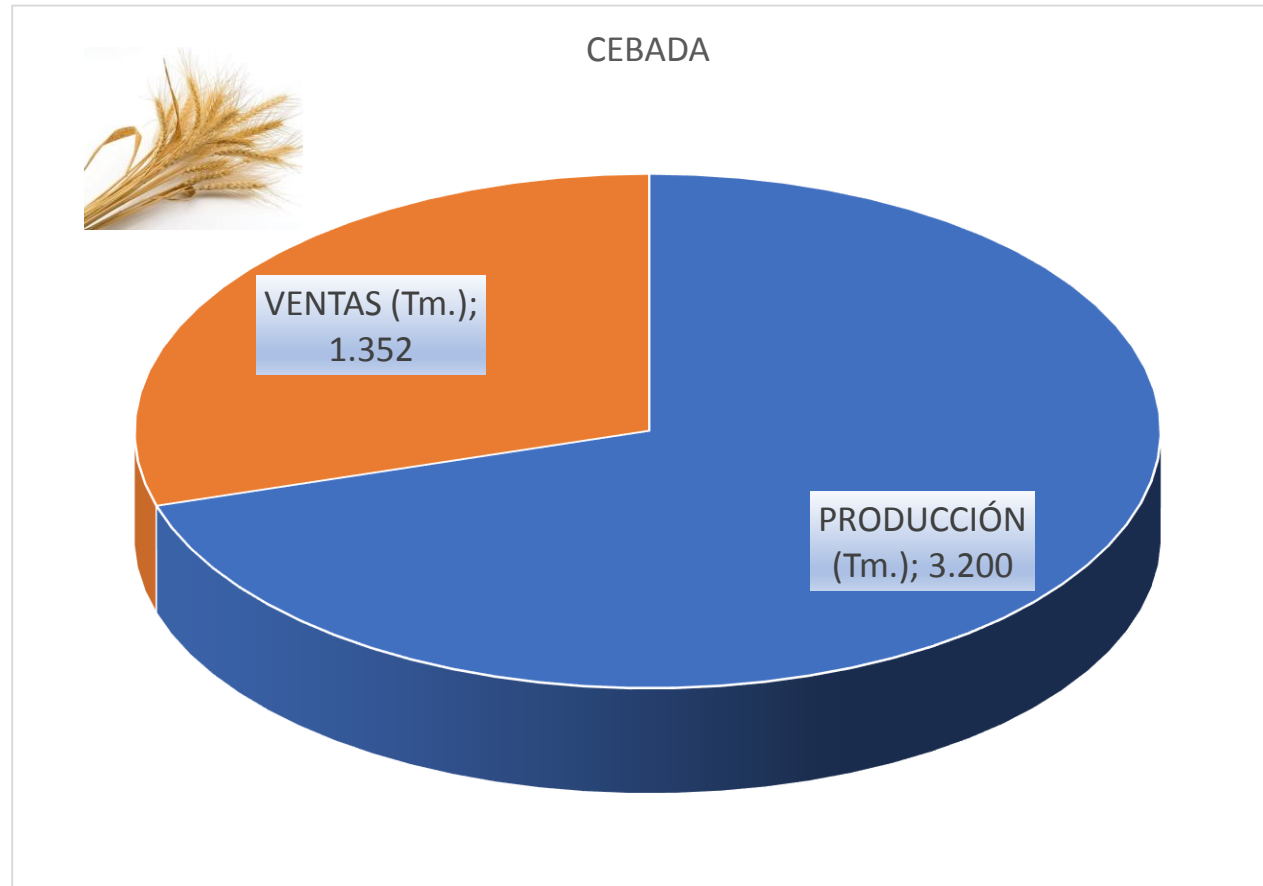
GOBIERNO AUTÓNOMO DESCENTRALIZADO DE LA PROVINCIA DE CHIMBORAZO

SISTEMA DE INFORMACIÓN LOCAL

COMPONENTE TERRITORIAL



CEBADA				
Región y Provincia	SUPERFICIE (Has.)	SUPERFICIE (Has.)		
	Plantada	Cosechada	PRODUCCIÓN (Tm.)	VENTAS (Tm.)
CHIMBORAZO	5.278	4.714	3.200	1.352





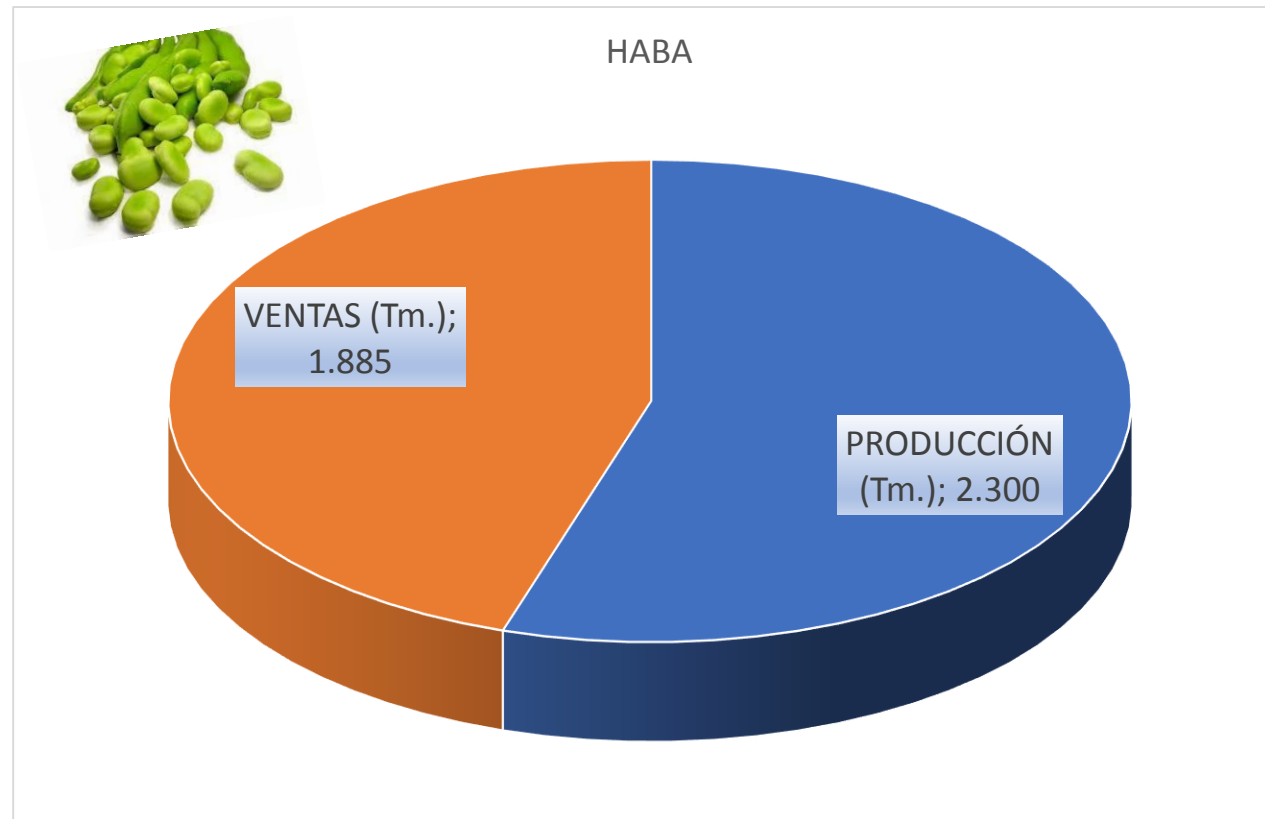
GOBIERNO AUTÓNOMO DESCENTRALIZADO DE LA PROVINCIA DE CHIMBORAZO

SISTEMA DE INFORMACIÓN LOCAL

COMPONENTE TERRITORIAL



HABA				
Provincia	SUPERFICIE (Has.)		PRODUCCIÓN (Tm.)	VENTAS (Tm.)
	Plantada	Cosechada		
CHIMBORAZO	2.681	2.222	2.300	1.885





GOBIERNO AUTÓNOMO DESCENTRALIZADO DE LA PROVINCIA DE CHIMBORAZO

SISTEMA DE INFORMACIÓN LOCAL

COMPONENTE TERRITORIAL



MAÍZ				
Provincia	SUPERFICIE (Has.)		PRODUCCIÓN (Tm.)	VENTAS (Tm.)
	Plantada	Cosechada		
CHIMBORAZO	11.968	11.081	14.466	10.112

