



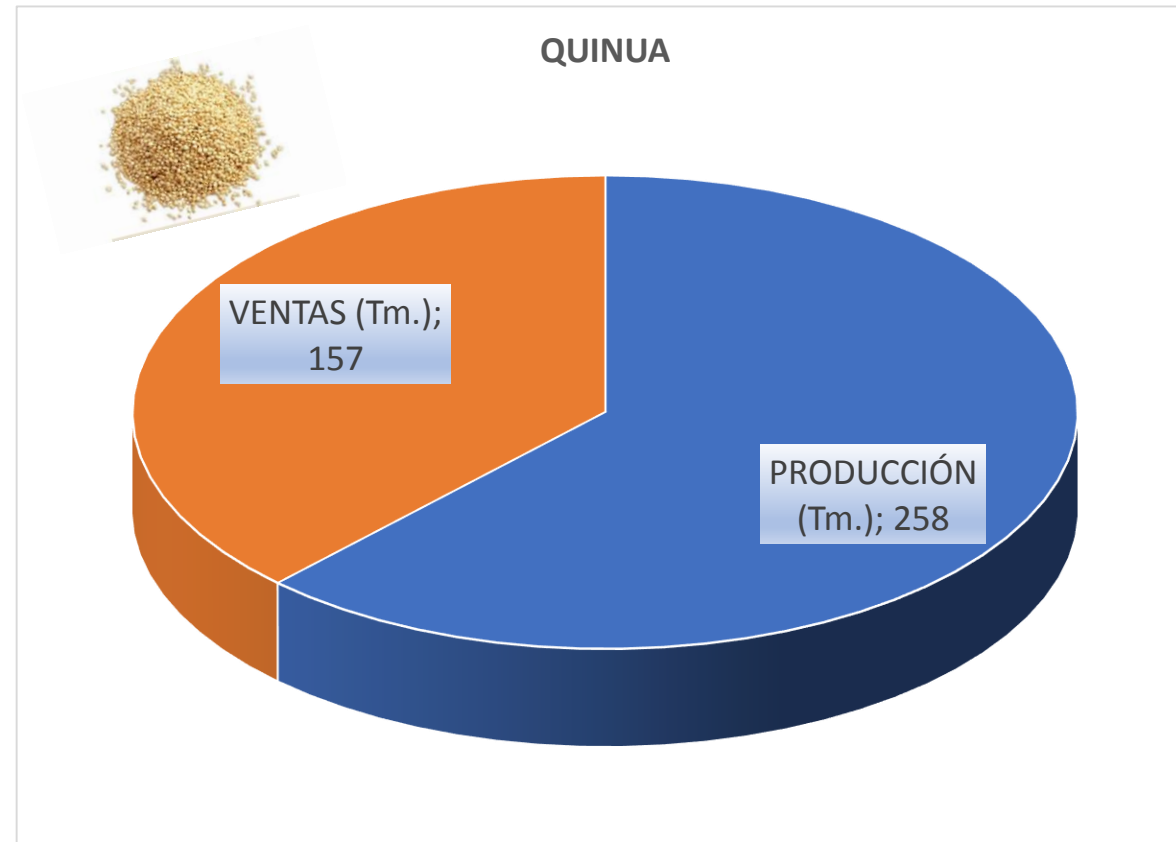
GOBIERNO AUTÓNOMO DESCENTRALIZADO DE LA PROVINCIA DE CHIMBORAZO

SISTEMA DE INFORMACIÓN LOCAL

COMPONENTE TERRITORIAL



QUINUA (Grano seco)				
Provincia	SUPERFICIE (Has.)		PRODUCCIÓN (Tm.)	VENTAS (Tm.)
	Plantada	Cosechada		
CHIMBORAZO	405	405	258	157





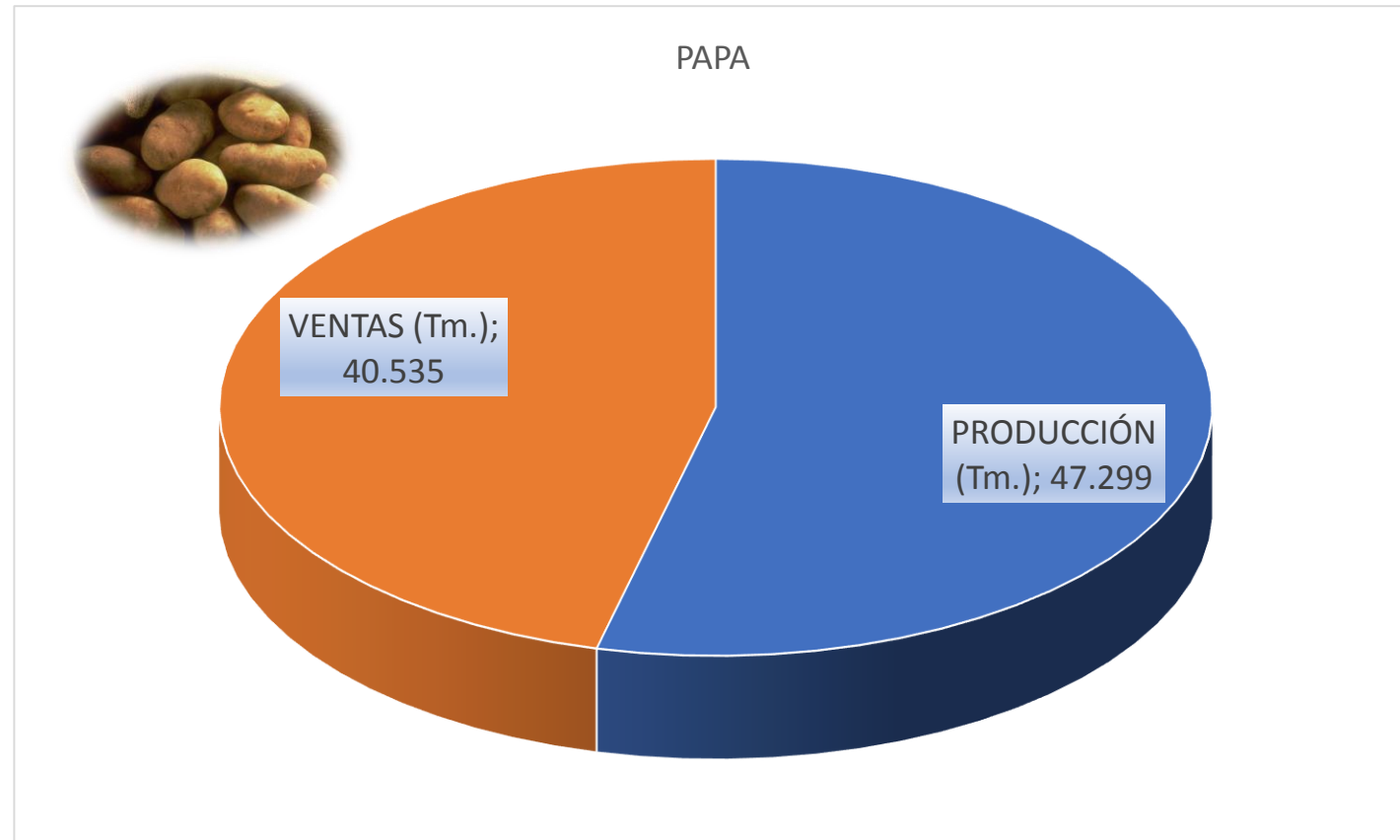
GOBIERNO AUTÓNOMO DESCENTRALIZADO DE LA PROVINCIA DE CHIMBORAZO

SISTEMA DE INFORMACIÓN LOCAL

COMPONENTE TERRITORIAL



PAPA (Tubérculo fresco)				
Provincia	SUPERFICIE (Has.)			
	Plantada	Cosechada	PRODUCCIÓN (Tm.)	VENTAS (Tm.)
CHIMBORAZO	5.426	4.309	47.299	40.535





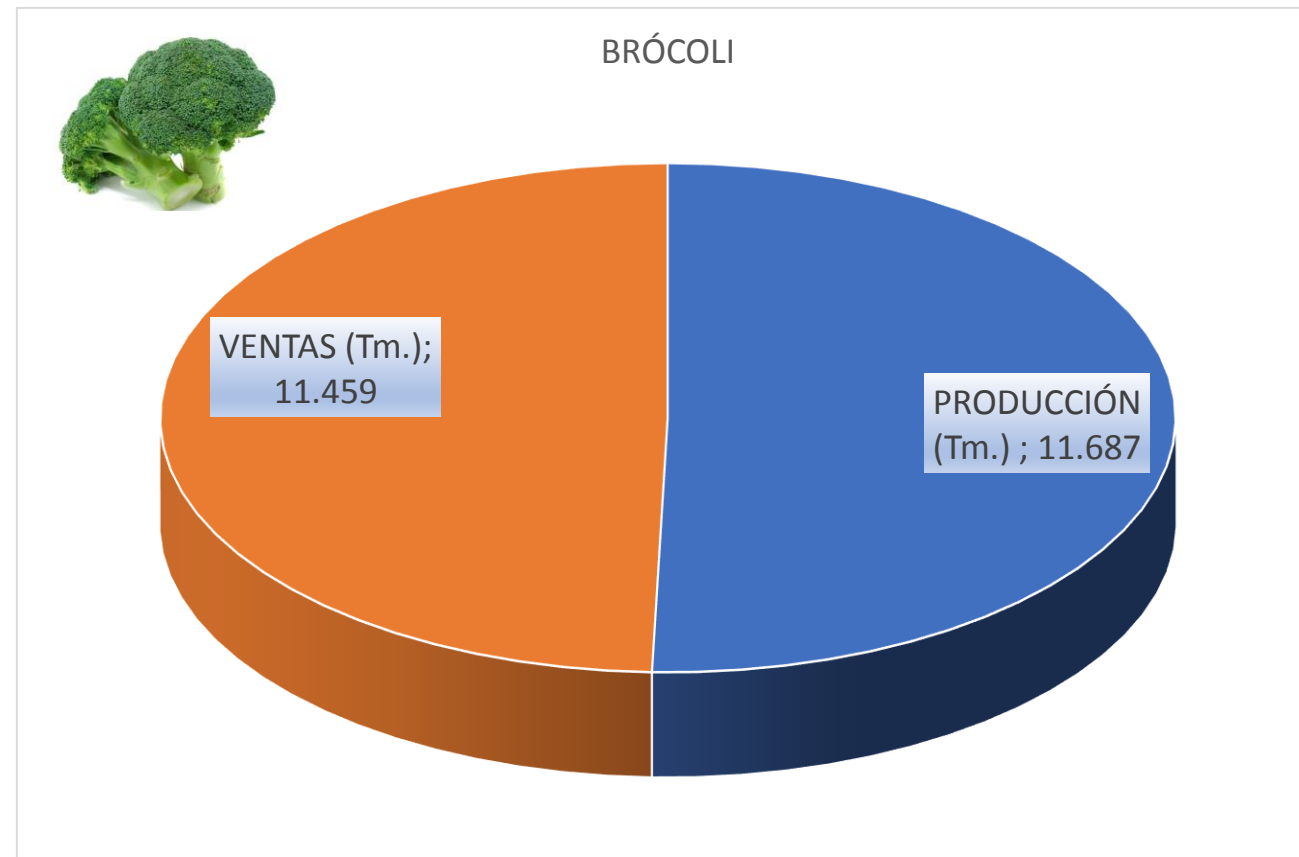
GOBIERNO AUTÓNOMO DESCENTRALIZADO DE LA PROVINCIA DE CHIMBORAZO

SISTEMA DE INFORMACIÓN LOCAL

COMPONENTE TERRITORIAL



BRÓCOLI (Repollo)				
Provincia	SUPERFICIE (Has.)	SUPERFICIE (Has.)	PRODUCCIÓN (Tm.)	VENTAS (Tm.)
	Plantada	Cosechada		
CHIMBORAZO	685	678	11.687	11.459





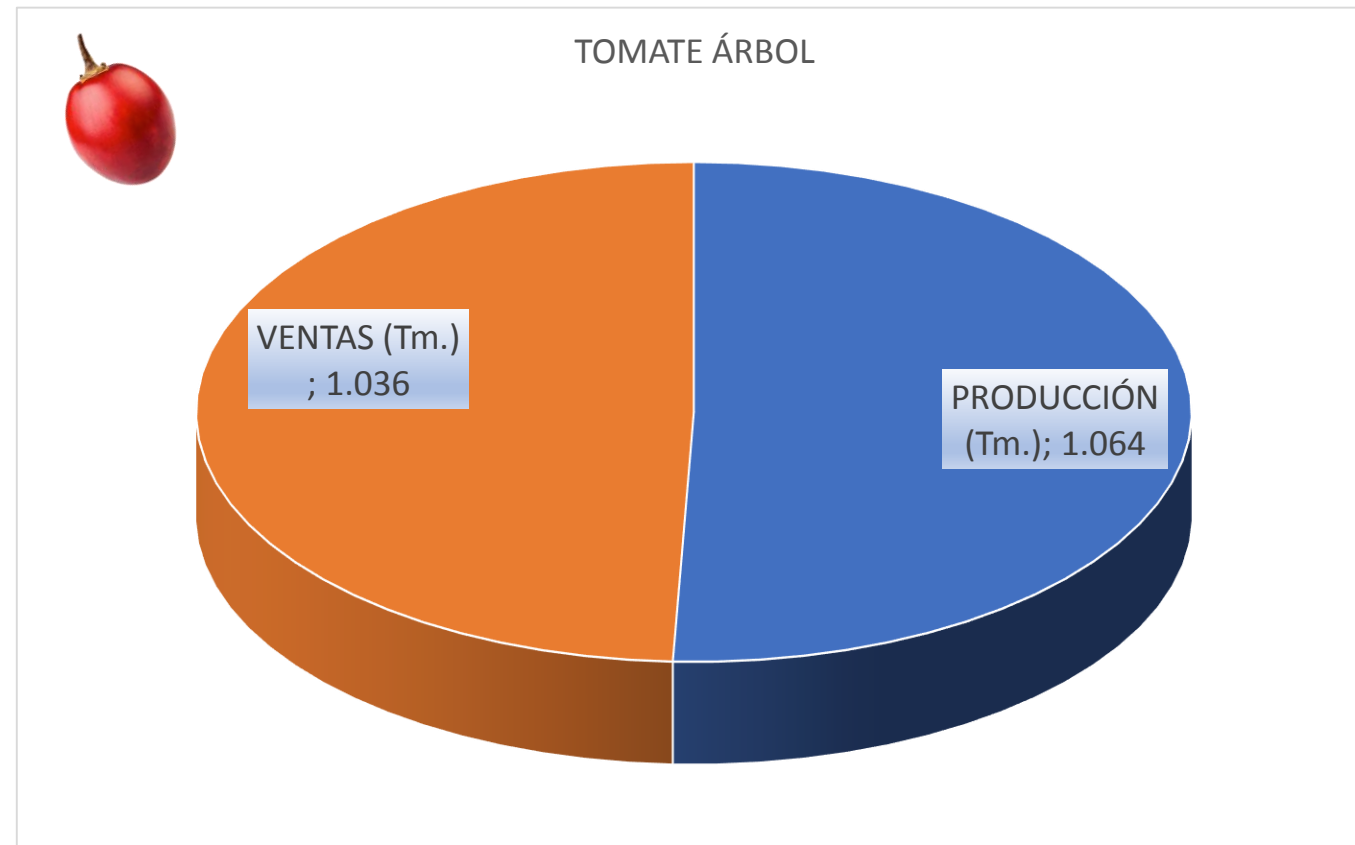
GOBIERNO AUTÓNOMO DESCENTRALIZADO DE LA PROVINCIA DE CHIMBORAZO

SISTEMA DE INFORMACIÓN LOCAL

COMPONENTE TERRITORIAL



TOMATE DE ÁRBOL				
Provincia	SUPERFICIE (Has.)	SUPERFICIE (Has.)	PRODUCCIÓN (Tm.)	VENTAS (Tm.)
	Plantada	Cosechada		
CHIMBORAZO	104	49	1.064	1.036





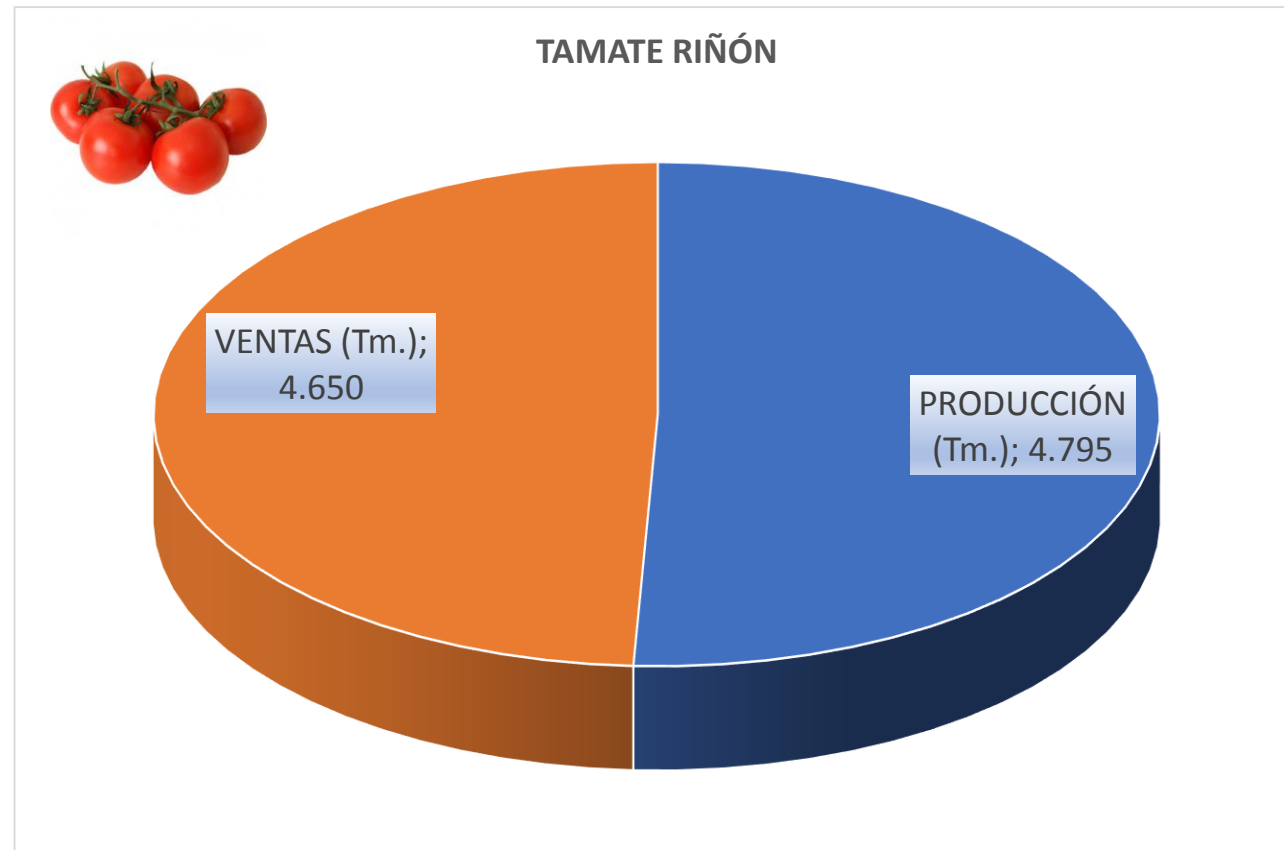
GOBIERNO AUTÓNOMO DESCENTRALIZADO DE LA PROVINCIA DE CHIMBORAZO

SISTEMA DE INFORMACIÓN LOCAL

COMPONENTE TERRITORIAL



TOMATE RIÑÓN				
Provincia	SUPERFICIE (Has.)		PRODUCCIÓN (Tm.)	VENTAS (Tm.)
	Plantada	Cosechada		
CHIMBORAZO	89	86	4.795	4.650





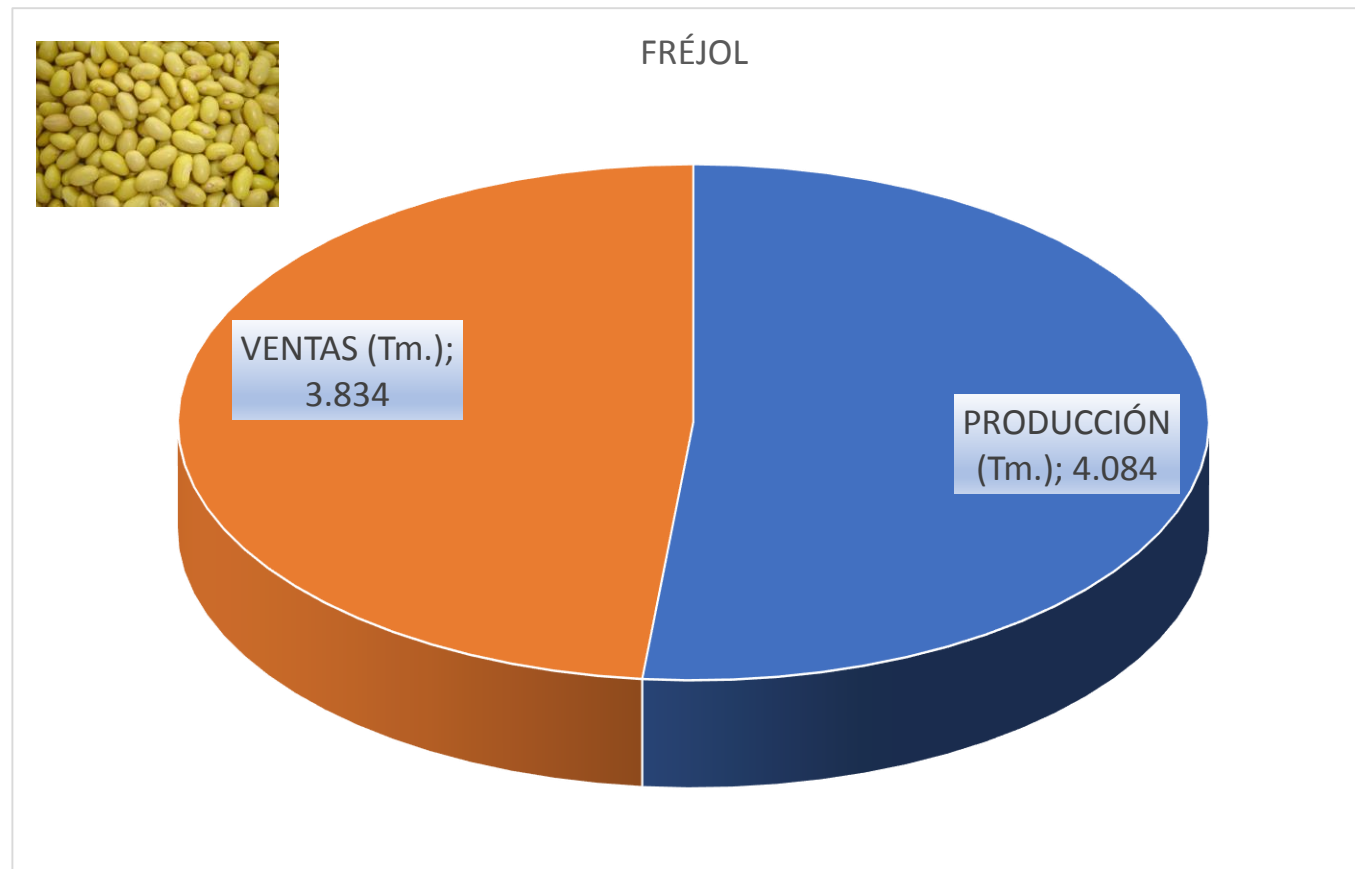
GOBIERNO AUTÓNOMO DESCENTRALIZADO DE LA PROVINCIA DE CHIMBORAZO

SISTEMA DE INFORMACIÓN LOCAL

COMPONENTE TERRITORIAL



FRÉJOL				
Provincia	SUPERFICIE (Has.)		PRODUCCIÓN (Tm.)	VENTAS (Tm.)
	Plantada	Cosechada		
CHIMBORAZO	4.725	4.508	4.084	3.834





GOBIERNO AUTÓNOMO DESCENTRALIZADO DE LA PROVINCIA DE CHIMBORAZO

SISTEMA DE INFORMACIÓN LOCAL

COMPONENTE TERRITORIAL



ARVEJA				
Región y Provincia	SUPERFICIE (Has.)	SUPERFICIE (Has.)		
	Plantada	Cosechada	PRODUCCIÓN (Tm.)	VENTAS (Tm.)
CHIMBORAZO	641	502	240	161

